



PLU

- Plan Local d'Urbanisme -

Commune de

OBERHASLACH

LISTE DES SERVITUDES D'UTILITE PUBLIQUE

Elaboration POSle : 23/10/1986
Modification POS n°1le : 06/01/1989
Modification POS n°2le : 20/01/2014
RNUle : 27/03/2017

REVISION DU POS VALANT TRANSFORMATION EN PLU

APPROBATION

Vu pour être annexé à la délibération du Conseil
Municipal du 15/07/2019,







A Oberhaslach,
le 15/07/2019

Le Maire,
Jean BIEHLER



Agence Territoriale d'Ingénierie Publique
TERRITOIRE SUD 53 rue de Sélestat

67210 OBERNAI

AC1	Désignation	Textes réglementaires		
	- PATRIMOINE CULTUREL - Servitudes de protection autour des monuments historiques classés ou inscrits.	Code du Patrimoine : Articles L.621-1 et suivants; L.621-30; L.631-1, L.631-4 Décret n° 2007-487 du 30 mars 2007 (articles 9 et 18, 34 à 40, 49 à 51)		
	Château de Hohenstein (ruines) / Classé / lieu-dit Hohenstein / 500m		Arrêté préfectoral	06/12/1898_16/02/1930
	Château du Nideck (ruines) / Classé / 500m		Arrêté préfectoral	06/12/1898_16/02/1930
	Château Ringelsbourg (ruines) / Classé / 500m		Arrêté préfectoral	06/12/1898_16/02/1930
	Fortifications gallo-romaines sur le Ringelsberg (restes) / Classé / 500m		Arrêté préfectoral	06/12/1898_16/02/1930
	Fortifications gallo-romaines sur le Ringelsberg (restes) / Classé / 500m		Arrêté préfectoral	06/12/1898_16/02/1930
	Périmètre de protection 500m / Eglise catholique Saint-Florent de Niederhaslach / classé			1846_ 1862 _16/02/1930

Gestionnaire**SERVICE TERRITORIAL DE
L'ARCHITECTURE ET DU PATRIMOINE****2, place de la République****Palais du rhin****67082 STRASBOURG**

Servitude

AC2**Désignation****Textes réglementaires**

- PATRIMOINE CULTUREL - Servitudes de protection des sites et des monuments naturels classée ou inscrits.

Code de l'Environnement : Articles L.341-1 à L.341-15-1 et R.341-1 et suivants





Zone de protection autour du Nideck

Décret

30/11/1953

Gestionnaire**SERVICE TERRITORIAL DE
L'ARCHITECTURE ET DU PATRIMOINE****2, place de la République****Palais du rhin****67082 STRASBOURG**

AS1	Désignation	Textes réglementaires		
	- PATRIMOINE NATUREL - Servitudes résultant de l'instauration de périmètres de protection des eaux potables et minérales.	Code de l'Environnement : Article L.215-13 Code de la Santé Publique : Articles L.1321-2; L.1321-2-1; R.1321-6 et suivants Circulaire du 24 juillet 1990		
	 Dérivation des captages AEP n° 271.2.003, 004, 033 et 037. Périmètres de protection immédiate Périmètre de protection rapprochée d'Oberhaslach		Arrêté préfectoral	02/05/1995
	 Dérivation des captages AEP n° 271.2.01, 10, 11 et 12 Périmètre de protection rapprochée de Heiligenberg - Périmètre de protection éloignée commun aux captages susvisés		Arrêté préfectoral	02/05/1995

Gestionnaire

AGENCE REGIONALE DE SANTE **14 rue du Marechal Juin** **Cité administrative Gaujot** **67084 STRASBOURG**

T7**Désignation**

- CIRCULATION AERIENNE - Servitudes aéronautiques à l'extérieur des zones de dégagement concernant des installations particulières.

Textes réglementaires

Code des Transports : Articles L.6350-1; L.6351-1 1° et L.6351-2 à L.6351-5
Code de l'Aviation Civile :

**Gestionnaire**

**SERVICE NATIONALE DE L'INGENIERIE
AEROPORTUAIRE**

210, rue d'Allemagne

69125 LYON ST-EXUPERY